




-  Koormatava ala pindala kokku ligikaudu 560 m<sup>2</sup>
-  Katastriüksuste piirid (väljavõte 12.09.2024)
-  Koormatava katastriüksuse piir

### Koormatava ala asendiplaan

Kinnistu nimi: 11342 Saku-Tõdva tee (reg.nr 21260150)

Katastritunnus: 71901:001:0525

Asukoht: Harju maakond, Saku vald, Kajamaa küla

Reaalprojekt OÜ töö nr RBDTD-EE-DS2-DPS2

Koostaja:  
OÜ Kirjanurk